














# Quartierplanung Ortskern

Quartierplan 1. Teil

1:500

Beschluss des Gemeinderates: Beschluss der Gemeindeversammlung: Referendumsfrist: Urnenabstimmung: Publik. d. Planauffl. im Amtsblatt Nr. _____ vom _____ Planaufgabe:		Namens des Gemeinderates: Der Präsident: _____ Der Gemeindevorstand: Der Gemeindevorstand:	
Vom Regierungsrat des Kantons Basel-Landschaft genehmigt mit Beschluss Nr. _____ vom _____ Publikation des Regierungsratsbeschlusses im Amtsblatt Nr. _____ vom _____		Der Landschaftsrevisor: _____	

<b>jermann</b> Gross- und Kleinplanung Raumplanung	Jermann Ingenieurbüro + Geometer AG Altenstrasse 1 4104 Arlesheim Telefon 061 706 93 93 Telefax 061 706 93 94 www.jermann-ag.ch	Datum: 31.03.2020 bearbeitet: jpm Format: 128,0 x 89,1 cm gerastet: Auftrag/Nr.: 49.1.1000 Projekt: arlesheim_qp_1teil.mxd
--	--	---

-  bestehende, zu erhaltende Bäume
-  neue Bäume
-  Baulinie
-  Strassenlinie
-  Arkadenlinie
-  Quartierplan Perimeter
-  bestehende Baukörper
-  neue Baukörper gem. QP Ortskern 2. Teil
-  Strassen- und Wegflächen mit besonderem Belag
-  Gehrechte zugunsten Einwohnergemeinde
-  Grünfläche
-  Vorplätze
-  Kurzparkflächen

Mutation	RRB-Nr.	Datum
1	816	21.03.1978
2	206	16.01.1979
3	840	11.03.1980
4	1052	22.04.1986
5	2719	26.11.1985
6	1677	24.05.1988
7	3341	25.10.1988
8	1111	18.04.1989
9	530	06.02.1990
10	1889	26.07.1994
11	2285	07.12.1999
12	3705	05.12.1995
13	1654	19.04.1999
14	2250	28.11.2000
15	843	28.03.2000
16	825	03.06.2003
17		
18	243	10.02.2004
19	1433	06.07.2004
20	1491	20.10.2009
21	584	29.04.2014
22	1024	04.07.2017

